



REGIONE UMBRIA Sezione Caratteristiche geologiche  
del territorio

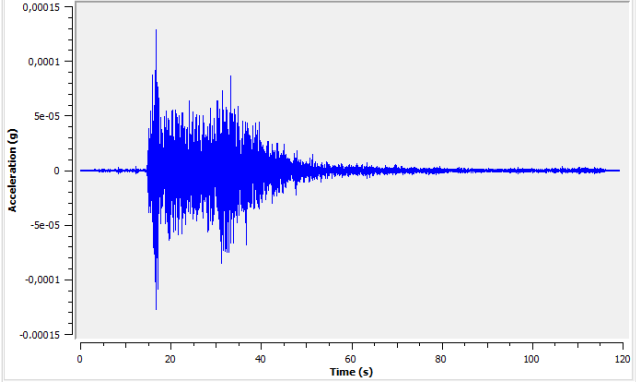
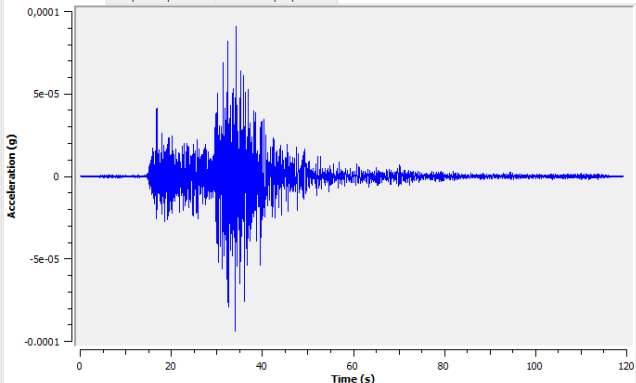
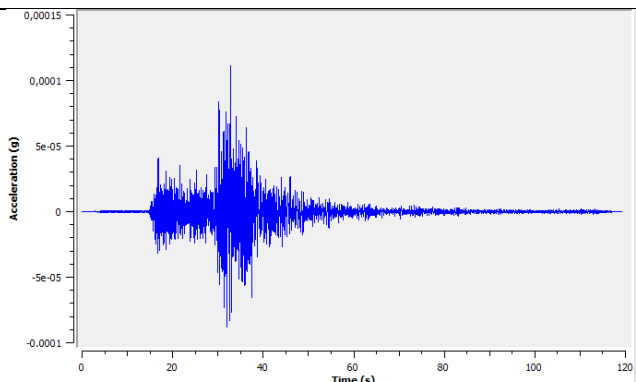


OSSERVATORIO SISMICO "A.BINA"

BANCA DATI ACCELEROMETRICI RESIR- ACCELEROGRAMMI ACQUISITI DA STAZIONI ACCELEROMETRICHE

Data ed ora (UTC) del terremoto	Località più vicina	Magnitudo	Località della registrazione
29/05/2021 04.41	Costa Marchigiana Anconetana	3.3	Cascia

STAZIONE DI CASCIA Sigla: 2741 Localizzazione (wgs 84): Lat. 42.71779, long 13.01653 cat. NTC 17/01/18: C

	<p><b>Componente verticale</b></p> <p>2021-05-29-0441-59S.2741_001_CHZ</p> <p>Unità di misura dell'accelerazione: g</p> <p>Campionamento: 0.05 Hz (200 cps)</p> <p>n. dati: 23855</p> <p>pga: 0.000128 g</p>
	<p><b>Componente orizzontale N-S</b></p> <p>2021-05-29-0441-59S.2741_001_CHN</p> <p>Unità di misura dell'accelerazione: g</p> <p>Campionamento: 0.05 Hz (200 cps)</p> <p>n. dati: 23855</p> <p>pga: -0.000093 g</p>
	<p><b>Componente orizzontale E-W</b></p> <p>2021-05-29-0441-59S.2741_001_CHE</p> <p>Unità di misura dell'accelerazione: g</p> <p>Campionamento: 0.05 Hz (200 cps)</p> <p>n. dati: 23855</p> <p>pga: 0.000111 g</p>